

INFO PRESSE

#JeVoyageEnFrance

Saint-Mandé le 24/05/2022

Écotourisme : les bons plans pour un été écoresponsable

L'impact du changement climatique et la crise sanitaire ont conduit à une évolution des pratiques touristiques : voyager autrement, prendre le temps de s'imprégner de la nature et de la richesse du patrimoine, préserver l'environnement, privilégier les mobilités douces, consommer local... sont les grands principes de l'écotourisme qui compte de plus en plus d'adeptes. La richesse et la préservation du patrimoine naturel, et la diversité des activités proposées, font de la France une destination recherchée. Pour encourager les vacanciers à soutenir un tourisme durable, l'IGN enrichit son offre sur geoportail.gouv.fr de destinations labellisées 'tourisme responsable' et répond à l'engouement des français pour la randonnée (+25% de ventes de cartes IGN en 2021 !) par des cartes toujours plus riches, variées et actualisées. Mer ou montagne, à pieds ou à vélo... cet été quels chemins emprunter pour des vacances durables et responsables ?

Visualiser les labels 'tourisme responsable' sur geoportail.gouv.fr

Lourdement impactée par la crise sanitaire du Covid 19, la filière touristique multiplie les initiatives durables, développe les destinations écotouristiques et encourage les projets respectueux de l'environnement qui font la part belle à l'itinérance et aux mobilités douces. Les communes labellisées 'tourisme durable' invitent à sortir des sentiers battus et à soutenir le développement d'un tourisme plus éthique et respectueux de l'environnement. **L'IGN s'associe à ces initiatives et intègre les labels Station verte, Village étape, et prochainement Pavillon bleu et Clé verte sur geoportail.gouv.fr, une aide précieuse à la préparation de vacances écoresponsables.**



Station verte, pour un tourisme responsable

Les communes labellisées Station verte s'engagent à développer et promouvoir un tourisme durable qui contribue à la protection du patrimoine naturel, architectural, historique ou immatériel. 500 communes de moins de 2 000 habitants, à la campagne, à la montagne, près des littoraux ou en outremer s'engagent pour un tourisme durable. Visualiser les Stations vertes sur : geoportail.gouv.fr.

+ d'infos sur : <https://www.stationverte.com/>




Villages étapes, une halte tranquille sur la route des vacances

70 villages de moins de 5 000 habitants, situés à moins de 5 km d'un grand axe routier national sont labellisés Village étape et proposent aux automobilistes une halte dans un cadre alliant tranquillité et convivialité. Le label est attribué par le ministère de la Transition écologique aux communes qui répondent à des critères stricts, parmi lesquels : disposer de commerces de type boulangerie, épicerie, presse, pharmacie...; proposer une restauration traditionnelle; offrir au moins un hébergement hôtelier pouvant être complété par des chambres d'hôtes de qualité ou un terrain de camping ; s'engager au niveau de l'accessibilité. Visualiser les Villages étapes sur : geoportail.gouv.fr.

+ d'infos sur : <https://www.village-etape.fr/>

Le Routard « Villages étapes » 2022

70 villages à (re)découvrir sur la route des vacances ! Ce guide regroupe les informations indispensables pour préparer une halte dans les Villages étapes à travers la France : sites à ne pas manquer, coups de cœur du Routard, bonnes adresses sélectionnées par les enquêteurs du Routard, bons plans et activités, cartes avec les adresses positionnées...



L'IGN poursuit son engagement pour un tourisme durable avec **l'intégration sur geoportail.gouv.fr d'ici à l'été de deux labels internationaux** créés par l'association Teragir :



Pavillon bleu, symbole d'une qualité environnementale exemplaire

Présent dans 46 pays, le Pavillon bleu valorise les communes et les ports de plaisance qui mènent de façon permanente une politique de développement touristique durable. Garant d'une bonne qualité environnementale, le Pavillon Bleu hissé sur une commune ou un port de plaisance, favorise une prise de conscience générale envers un comportement plus respectueux de la nature et de ses richesses.

+ d'infos sur : <https://www.pavillonbleu.org/>



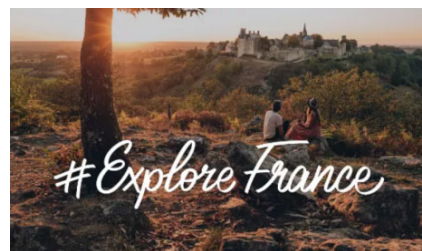
Clé verte, des établissements touristiques écoresponsables

Présents sur les cinq continents l'écolabel touristique Clef Verte / Green Key est le premier label de tourisme durable international pour les hébergements touristiques et les restaurants. Hôtels, campings, gîtes, meublés de tourisme, chambres d'hôtes, résidences de tourisme, villages et centres de vacances, auberges de jeunesse, restaurants s'engagent dans une démarche environnementale performante avec pour objectif d'évoluer en permanence vers les meilleures pratiques.

+ d'infos sur : <https://www.laclefverte.org/>

Zoom sur la campagne #ExploreFrance2022

Atout France – l'agence de développement touristique de la France - et ses partenaires se mobilisent pour relancer l'activité touristique et positionner la France comme la destination idéale pour un tourisme plus durable. Il y a mille et une façons de voyager durable en France dans le respect des habitants et de l'environnement. Pratiquer des activités douces, savourer local et de saison, dormir écoresponsable et solidaire... **Bons plans, informations pratiques et conseils disponibles sur :** <https://www.france.fr/fr/campagne/voyager-durable-en-france>



Le plus : une carte collaborative sur le fond cartographique « PLAN IGN » présente différents lieux et activités touristiques possibles en France (offices de tourisme, commerces, sites naturels, hébergements, restauration, musées, monuments, activités...), alimentée quotidiennement par les Offices de Tourisme, Agences Départementales et Comités Régionaux du Tourisme, est consultable sur : <https://www.france.fr/fr/campagne/jeredecouvre la france-cartographie>

Des randonnées à la carte pour un été nature et culture

Loisirs favoris des français, et activité verte par définition, la randonnée s'inscrit naturellement dans la tendance de l'écotourisme; en 2021 l'engouement pour la randonnée s'est traduit par une augmentation des ventes de cartes IGN de plus de 25% ! Littoral, montagne ou campagne, l'IGN propose une sélection de cartes pour partir à la découverte de ces territoires d'exception.



Randonnées en itinérance à la découverte des chemins mythiques

Saint-Jacques-de-Compostelle, Chemin de Stevenson (GR® 70), Tour du Mont Blanc, Route des Grandes Alpes, Traversée de la Corse (GR® 20), Sentier des douaniers (GR® 34)... **Treize GR® et chemins mythiques sont à explorer dans la série *Découverte des chemins* de l'IGN.** Réalisées en partenariat avec les associations dédiées à ces chemins, ces cartes sont une aide indispensable à la planification des étapes d'une randonnée en itinérance grâce aux nombreuses informations et liens touristiques qu'elles comportent (où manger, où dormir, quoi visiter...).

Nouveautés mai 2022 : Le Canal du Midi de Toulouse au Bassin de Thau (n° 89031) et la Grande traversée du massif des Vosges de Wissembourg à Fesch-le-Châtel (n° 89032) complètent la série et offrent à découvrir deux nouveaux chemins pour une immersion nature et culture.

IDÉE RANDO

Sur les traces de Stevenson

Le GR70® aussi appelé *Chemin de Stevenson*, relie le Puy en Velay (Haute-Loire) à Alès (Gard). Classé dans le TOP des randonnées en France avec Saint-Jacques-de-Compostelle (GR®765) et le GR®20 en Corse, il a été élu GR® préféré des français en 2017. Cette nouvelle édition de la carte IGN *Chemin de Stevenson*, mise à jour et enrichie, propose un zoom au 1 : 25 000 sur le départ et l'arrivée ainsi qu'une échelle au 1 : 90 000 pour une meilleure lisibilité. Elle comporte de nombreuses informations pratiques et touristiques (restaurants, hébergements, musées, parcs nationaux, activités, etc.) utiles à la planification de la randonnée. Seul, en groupe ou en famille, à pied, à vélo, à cheval, accompagné d'un âne... sont autant de façons de partir à la découverte du Chemin de Stevenson.



Petite histoire d'un chemin mythique : le Chemin de Stevenson tient son nom du célèbre écrivain écossais Robert Louis Stevenson auteur des romans à succès « *L'île au Trésor* » et « *Dr Jekyll et Mr Hyde* ». A seulement 28 ans, et suite à une peine de cœur, le jeune Stevenson part à l'aventure et décide d'effectuer la traversée des Cévennes à pieds. Alors que la randonnée n'est pas encore une pratique à la mode, il parcourt à l'automne 1878 un périple de 195 km avec pour unique compagnie une ânesse prénommée Modestine qui l'aide au transport du matériel nécessaire à son expédition. Le récit de son « *Voyage avec un âne dans les Cévennes* » est publié en juin 1879.

TOP 25, la reine de la randonnée

Précises et détaillées, les cartes de la série TOP 25, à l'échelle du 1 : 25 000 (1cm = 250m), sont une valeur sûre et reconnue par les randonneurs, de l'amateur aux plus aguerris. Ces cartes topographiques contiennent les détails du terrain (sentiers balisés, habitations, rivières, sources, grottes, représentation du relief par des courbes de niveau...) ainsi que des informations touristiques et culturelles (pistes équestres, refuges, campings, bases nautiques, terrains de sports, zones remarquables...).



Parcourir la France à vélo

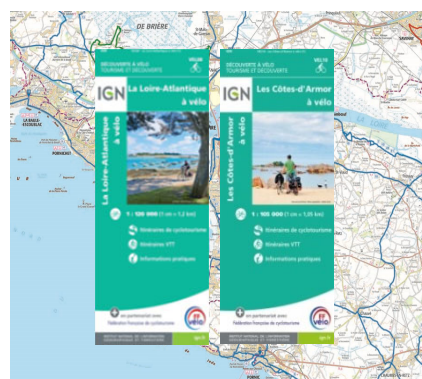
Mobilité douce par excellence le vélo est un bon moyen de partir à la découverte des régions. Les 11 cartes IGN de la série *Découverte à vélo*, réalisées en partenariat avec la Fédération française de cyclotourisme, proposent à l'échelle du 1 : 110 000 (1 cm = 1,1 km) des centaines d'itinéraires cyclo, VTT et Véloroutes classés par difficulté, distance et durée. Elles combinent les avantages d'un guide pour faciliter la préparation d'activités 2 roues (Cyclo ou VTT), des aides et des bons plans. Idées de randonnées vélo, circuits vélo, grands itinéraires vélo, les cartes de la série *Découverte à vélo* font découvrir aux cyclotouristes de tous niveaux, les plus belles traversées de France : Alsace, Ballon des Vosges, Drôme, Ile de France, Morbihan, Var, Vaucluse, Finistère.

Nouveautés 2022 : la Loire - Atlantique à vélo (VEL08), les Côtes d'Armor à vélo (VEL10), Lac d'Annecy et Lac du Bourget à vélo (VEL11).

IDÉE RANDO À VÉLO

De la Loire-Atlantique aux Côtes d'Armor

Pédaler en Loire-Atlantique est un jeu d'enfant et le meilleur moyen d'apprécier la diversité du paysage. Sur un week-end ou plusieurs jours, en famille ou entre amis, les différents visages de la Loire, des bancs de sable du Pays d'Ancenis jusqu'à l'Atlantique ou en longeant le « canal de Nantes à Brest » sont l'occasion de découvrir le paysage déchiqueté de la côte. Et pourquoi ne pas pousser jusqu'aux côtes bretonnes, et la célèbre Côte de Granit Rose ? Bercés par les clapotis des vagues le long du littoral, porté par le souffle d'air frais de la Loire, rythmé par les écluses du canal de Nantes à Redon, tout baigne dans une ambiance bucolique ponctuées d'écluses, de forêts, de marais et de petits ports.



POUR ALLER PLUS LOIN

Quelle carte IGN choisir ?

Zone de couverture, échelle, information touristique... Le choix des caractéristiques d'une carte dépend de l'usage, du mode de déplacement et des activités programmées. Pour trouver la carte la plus adaptée à vos activités en France métropolitaine :

<https://ignrando.fr/boutique/quelle-carte-ign-choisir/>

Apprendre à lire une carte en 5 étapes

Effectuer des repérages, évaluer une distance entre deux points, appréhender un dénivelé ou la nature du terrain pouvant rendre une traversée dangereuse... Nos conseils aux débutants pour se familiariser avec une carte en cinq étapes :

<https://www.ign.fr/reperes/apprendre-lire-une-carte-en-cinq-etapes>



Rejoindre la communauté IGNrando' avec l'application mobile



L'application IGNrando' permet d'accéder partout et facilement aux données et cartes IGN de référence, ainsi qu'à un vaste catalogue de parcours et de points d'intérêts labellisés et modérés par l'IGN en France métropolitaine et en outre-mer. Préparation d'itinéraires, guidage sur le terrain, partage de positions, partage d'expériences avec sa communauté, suivre ses communautés favorites, accéder aux informations d'une communauté depuis un parcours ou un point d'intérêt, etc. Utiliser l'application IGNrando' c'est l'assurance de données fiables et accessibles, même hors connexion, pour profiter de belles randonnées à travers la France. Plus d'infos sur : ignrando.fr



Préservation et aménagement des sites de pratiques

IGNrando' s'associe à Outdoorvision, une plateforme à but non lucratif, initiée par le ministère chargé des sports, destinée à mieux connaître les parcours fréquentés par les marcheurs, traileurs et cyclistes pour mieux les aménager. Pour contribuer à la préservation des terrains de pratique, il suffit de partager ses traces GPS à partir de l'appli IGNrando'. Plus d'infos sur : <https://outdoorvision.fr/>



Afin d'améliorer la qualité des parcours, le système de signalement "Suricate", en ligne ou sur l'application mobile, permet à tous les usagers de signaler un problème concernant la signalisation, le balisage, la sécurité, la pollution, un conflit avec un propriétaire ou des usagers... Plus d'infos sur : <https://sentinelles.sportsdenature.fr/>



PRÉVENTION

Alerte aux Feux de forêt !

Randonner c'est aussi avoir à l'esprit que le chemin doit rester vierge de notre visite, que l'équilibre de la biodiversité est fragile et qu'il doit être préservé. Cet été, le Ministère de l'écologie sensibilise aux risques de feux de forêt, avec la campagne « *Feux de forêt, les prévenir et s'en protéger* ».

Plus d'infos sur : <http://feux-foret.gouv.fr>



Identifier les points de rencontre des secours en forêt (PRSF)

En France, les secours interviennent en moyenne sous 13 minutes. En milieu forestier ce délai grimpe à 25 minutes, risquant ainsi de compromettre le succès des opérations de secours. En cas d'accident en forêt, les points de rencontre des secours (PRSF) sont consultables sur l'application mobile PRSF et sur geoportail.gouv.fr.

À propos de l'IGN

L'Institut national de l'information géographique et forestière (IGN) est un établissement public placé sous la tutelle des ministères chargés de l'écologie et de la forêt. Sa vocation est de produire et diffuser des données (open data) et des représentations (cartes en ligne et papier, géovisualisation) de référence relatives à la connaissance du territoire national et des forêts françaises ainsi que de leur évolution. A travers son école d'ingénieur, ENSG-Géomatique, et à ses équipes de recherche, l'institut cultive un potentiel d'innovation de haut niveau dans de multiples domaines (géodésie, forêt, photogrammétrie, intelligence artificielle, analyse spatiale, visualisation 3D, etc.). En savoir plus : <https://www.ign.fr/>

Contacts Presse

Sophie Couturier - Tél : 01 43 98 83 05 - 06 85 31 34 90 - sophie.couturier@ign.fr
Corinne Waechter - Tél : 01 43 98 83 12 - 07 63 85 61 29 - corinne.waechter@ign.fr
Nous suivre sur >> ign.fr - Instagram - Facebook IGNFrance - @IGNFrance - @IGNpresse